

## Ⅲ-様式-8

			相建第 号	
(社) 福島県トラック協会 様			令和元年 10月 11日	
相双建設事務所長				
通行規制について(通知)				
このことについて、下記のとおり通行規制をいたします。				
記				
道路種別	路線名	一般県道	(228)相馬大内線	
区 間	自 相馬市初野字羽黒	地内	規制延長	1.3 km
	至 宮城県境	地内		
期 間	自 令和元年 10月 12日	11時 00分	から	
	至 当分の間		まで	
区 分	全面通行止			
理 由			工事の主管	
	理由又は原因 落石崩壊のおそれがあるため			
通行止区間の状況	迂回路・仮橋	国道6号		
	交通関係	自動車交通量	台/日	バス運行回数
				回/日
通報連絡	通行止区間担当者	所属・氏名	相双建設事務所 管理課 TEL.0244-26-1221	
	発注機関担当者	所属・氏名	TEL.	
	工事施工担当者	会社名・氏名	TEL.	
その他 必要事項				

(注) 通行止位置、表示板設置箇所、迂回路を表示した1/50,000を必ず添付すること。

管理番号：19D1601008

## Ⅲ-様式-8

			相建第 号	
(社) 福島県トラック協会 様			令和元年 10月 11日	
相双建設事務所長				
通行規制について(通知)				
このことについて、下記のとおり通行規制をいたします。				
記				
道路種別	路線名	一般県道	(103)金山新地停車場線	
区 間	自	相馬郡新地町大字福田字一ツ滝	地内	規制延長 1.1 km
	至	宮城県境	地内	
期 間	自	令和元年 10月 12日	11時 00分	から
	至	当分の間		まで
区 分	全面通行止			
理 由			工事の主管	
	理由又は原因 落石崩壊のおそれがあるため			
通行止区間の状況	迂回路・仮橋	国道113号		
	交通関係	自動車交通量	台/日	バス運行回数
				回/日
通報連絡	通行止区間担当者	所属・氏名	相双建設事務所 管理課	TEL.0244-26-1221
	発注機関担当者	所属・氏名		TEL
	工事施工担当者	会社名・氏名		TEL
その他 必要事項				

(注) 通行止位置、表示板設置箇所、迂回路を表示した1/50,000を必ず添付すること。

管理番号：19D1601006

### 規制箇所図



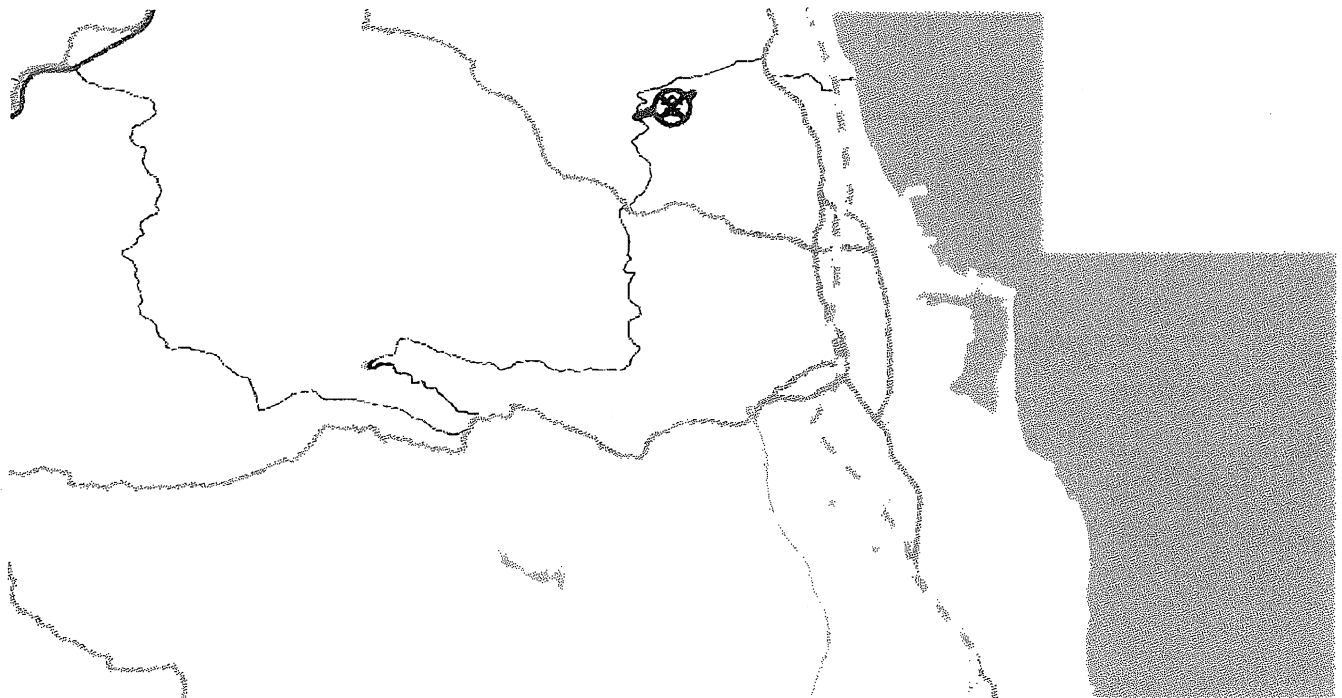
通行止(全面通行止、車道通行止)
 大型車通行止
 片側交互通行(片側通行止、車線規制含む)
 他 その他規制





縮尺 1/200000

この地図は、財団法人日本デジタル道路地図協会のデータベースを使用して作成したものである。

整理番号	建設・土木事務所名	路線名	区間(場所) (上段:起点 下段:終点)	延長 (km)	規制理由	期間 (上段:開始日時 下段: 解除日時)	規制内容	備考 (迂回路、幅員、道路交通に 対する措置)
19-D-16-01008	相双建設事務所	相馬大内線	相馬市初野字羽黒 宮城県境	1.3	落石崩壊のおそれがあるため	当分の間	全面通行止	

### 規制箇所図



 通行止 (全面通行止、車両通行止)
  大型車通行止
  片側交互通行 (片側通行止、車線規制含む)
  他 その他規制

縮尺 1/200000

この地図は、財団法人日本デジタル道路地図協会のデータベースを使用して作成したものである。

整理番号	建設・土木事務所名	路線名	区間(場所) (上段:起点 下段:終点)	延長 (km)	規制理由	期間 (上段:開始日時 下段: 解除日時)	規制内容	備考 (迂回路、幅員、道路交通に 対する措置)
19-D-16-01006	相双建設事務所	金山新地停車場線	相馬郡新地町大字 福田字一ツ滝  宮城県境	1.1	落石崩壊のおそれがあるため	当分の間	全面通行止	



## 「通行止め」情報（開始・**解除**）

道路名	磐越自動車道（上り線・下り線・ <b>上下線</b> ）	
区間	会津若松 IC ~ 会津坂下 IC	
時間	【開始】 10月12日 20:00	【解除】 10月13日 8:55
原因	事故・車両火災・逆走車・故障車 気象（吹雪・濃霧） <b>その他（台風降雨）</b>	
補足	なお会津若松IC以東は引き続き 通行止めです。	

東日本高速道路(株) 東北支社

会津若松管理事務所

〒965-0052

福島県会津若松市町北町大字始字屋敷 66

TEL.0242-32-7800 FAX.0242-32-7805

《通行止め情報のFAXによる提供について》

- ・夜間、休日の場合はFAX送信が出来ない場合があります。
- ・通行止めや渋滞、規制などの情報はWebで確認できます。

「ドラぷら」で検索 → 「渋滞・規制情報」 ※5分ごとに情報が更新されます。



## 「通行止め」情報（ 開始 ・ 解除 ）

道路名	磐越自動車道（ 上り線 ・ 下り線 ・ 上下線 ）	
区 間	猪苗代磐梯高原IC ~ 会津若松 IC	
時 間	【開始】 10月12日 20:00	【解除】 10月13日 11:40
原 因	事故 ・ 車両火災 ・ 逆走車 ・ 故障車 気象（吹雪 ・ 濃霧） その他（自19号降用）	
補 足	なお、猪苗代磐梯高原IC以东、東北道等通行止め です。当社HPをご確認願います。	

東日本高速道路(株) 東北支社

会津若松管理事務所

〒965-0052

福島県会津若松市町北町大字始字屋敷 66

TEL.0242-32-7800 FAX.0242-32-7805

《通行止め情報のFAXによる提供について》

- ・ 夜間、休日の場合はFAX送信が出来ない場合があります。
- ・ 通行止めや渋滞、規制などの情報はWebで確認できます。

「ドラぶら」で検索 → 「渋滞・規制情報」 ※5分ごとに情報が更新されます。



## 「通行止め」情報 ( 開始 ・ 解除 )

道路名	磐越自動車道 ( 上り線 ・ 下り線 ・ <u>上下線</u> )	
区 間	郡山JCT 以西 ~ 会津坂下 IC	
時 間	【開始】 10月12日 20:00	【解除】 月 日 :
原 因	事故 ・ 車両火災 ・ 逆走車 ・ 故障車 気象( 吹雪 ・ 濃霧 ) その他( 台風19号降脚 ) 風	
補 足	東北自動車道、磐越自動車道の郡山JCT以西も 通行止め(広範囲)となっております。 当社HP等ご確認願います。	

東日本高速道路(株) 東北支社

会津若松管理事務所

〒965-0052

福島県会津若松市町北町大字始字屋敷 66

TEL.0242-32-7800 FAX.0242-32-7805

《通行止め情報のFAXによる提供について》

- ・ 夜間、休日の場合はFAX送信が出来ない場合があります。
- ・ 通行止めや渋滞、規制などの情報はWebで確認できます。

「ドラぶら」で検索 → 「渋滞・規制情報」 ※5分ごとに情報が更新されます。

Ⅲ-様式-2

## 第 1 報

令和元年10月15日 07時53分 現在

## 災 害 状 況 報 告 書

担当課：相双建設事務所 管理課

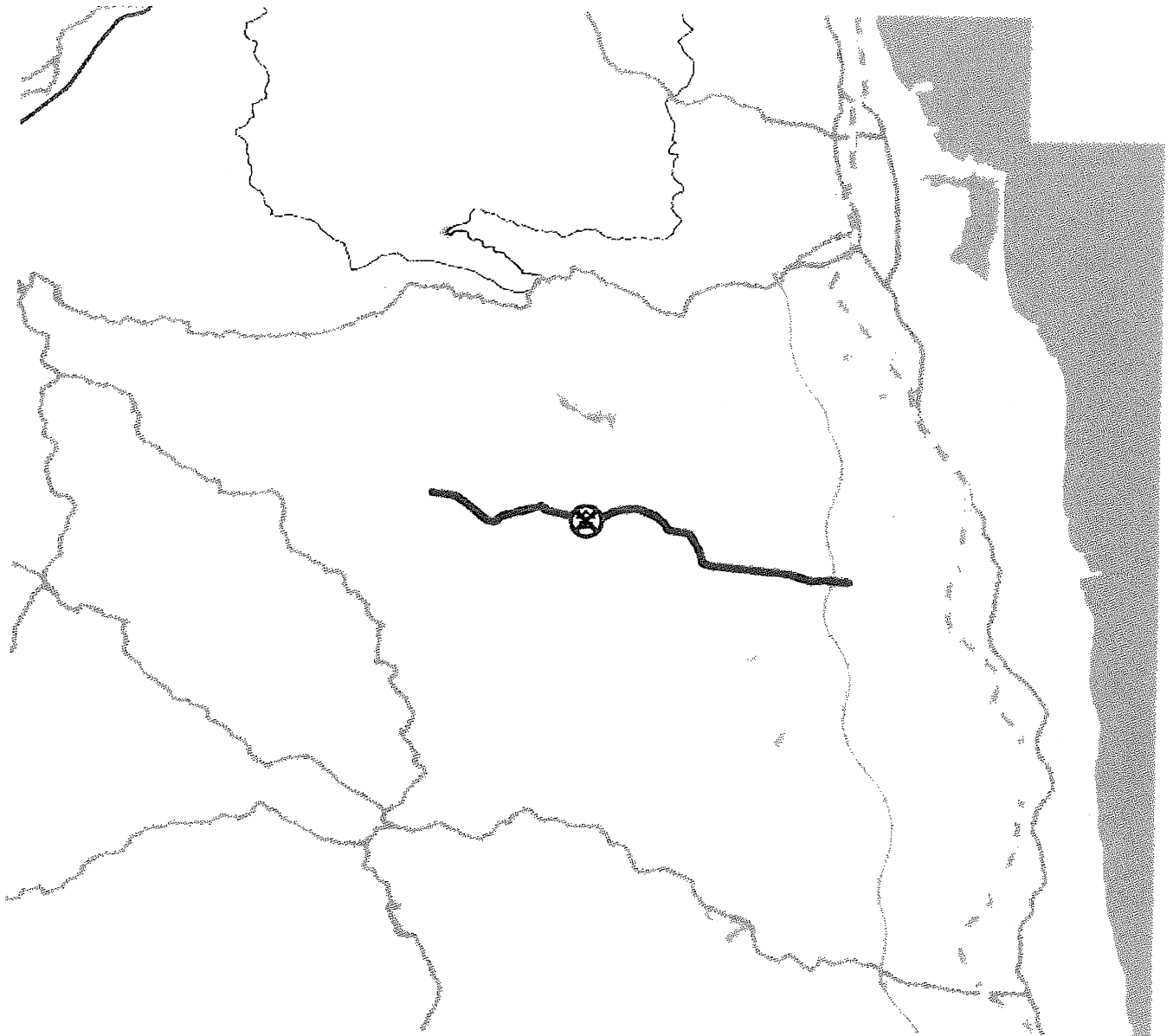
担当者：



災害発生日時	令和元年10月15日 07時54分		
道路種別	主要地方道		
路線番号・路線名	原町川保線		
事務所名	相双建設事務所		
規制区間	起点	飯館村大字赤坂	地内
	終点	南相馬市字大原	地内
災害発生日時	発生地点A	南相馬市八木沢	地内
	発生地点B		地内
	発生地点C		地内
規制内容	全面通行止		
規制延長	5.0 km		
解除日時			
解除見込	当分の間		
迂回路	無し		
災害種別	路面陥没 規制理由： 道路陥没により通行不能		
災害規模			
災害状況及び	人身被害	調査中	被害概算額 0 百万円
被害概算額	物損被害	調査中	被害概算額 0 百万円
規制区間	通行規制区間内（一般）		
事前通行規制実施	災害前に事前規制を実施していない		
事前通行規制基準	連続雨量	0 mm	時間最大雨量 0 mm 強風 0 m/sec
災害発生日時気象状況	天候	晴	
	警報・注意報	警報なし 注意報なし	
	連続雨量	0 mm	観測地点
	災害発生日時1時間前時間雨量	0 mm	観測地点
	連続雨量内最大時間雨量	0 mm/h	観測地点
	最大風速	0 m/sec	観測地点
	積雪深さ	0.0 m	観測地点
	その他		
備考			

Ⅲ-様式-2



# 規制箇所図

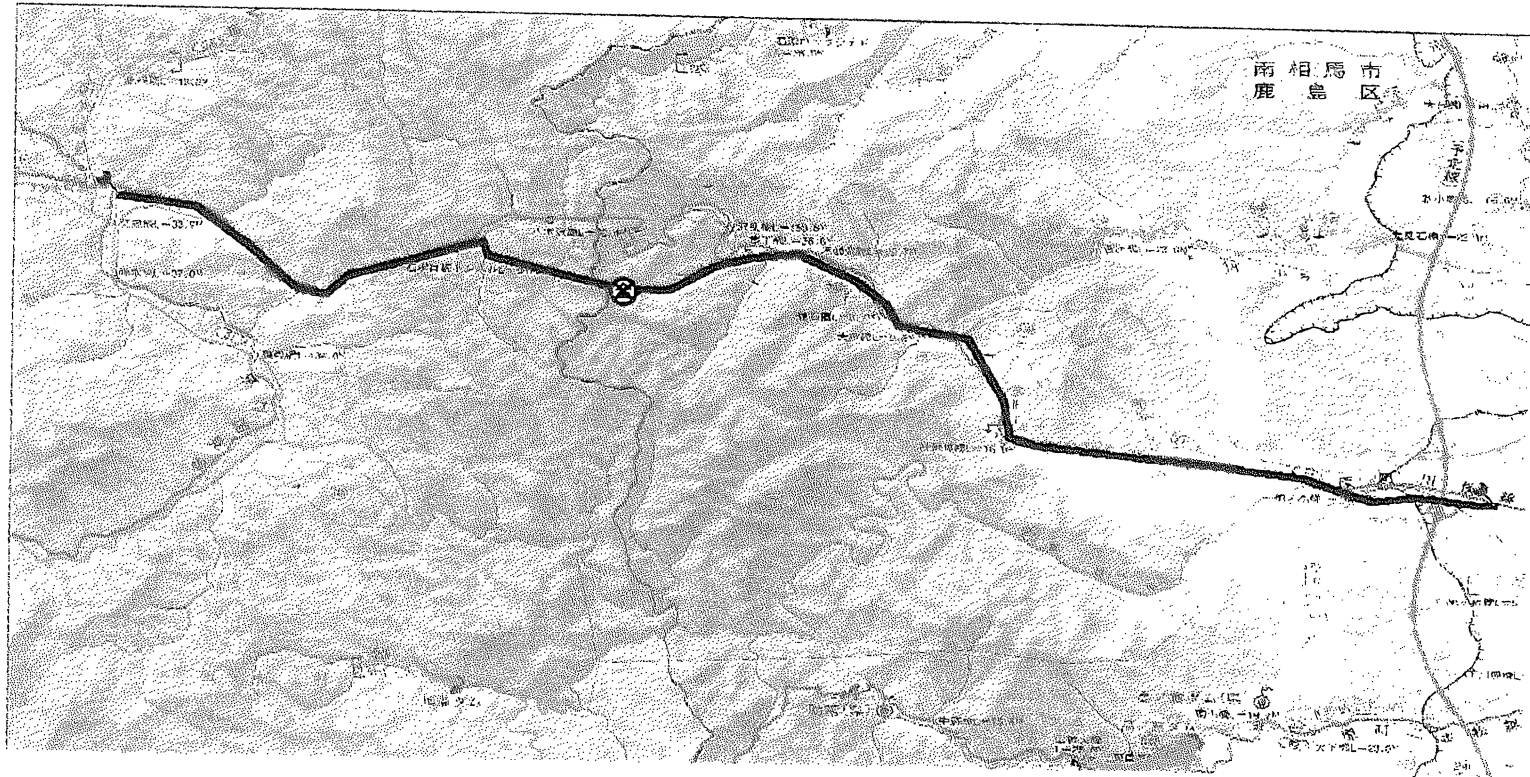


 通行止(全面通行止、中流通行止)  大型車通行止 片 片側交互通行(片側通行止、車線規制含む) 他 その他規制

縮尺 1/200000

この地図は、財団法人日本デジタル道路地図協会のデータベースを使用して作成したものである。

連続して操作を行うと規制アイコン等の表示に時間がかかることがあります



- 拡大
- 縮小
- 移動
- 起点
- 終点
- 戻る
- 通行止
- 
- T文字入力
- 印刷

登録時の表示状態  
1/50000  
縮尺で印刷します。

